

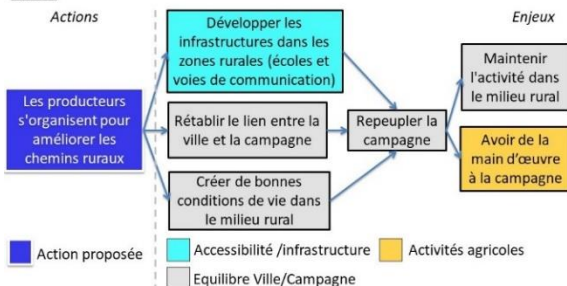
Liens entre actions et enjeux

La question centrale de cette prospective concerne les liens entre les activités économiques du territoire et l'activité agricole. Une première analyse des discussions et énoncés formulés aux tables a permis d'identifier ces liens. Ainsi, nous constatons que les lignes d'action proposées répondent aux différents enjeux du territoire, parmi lesquels se trouvent les activités agricoles.

Exemple d'une action et son lien avec les enjeux :



Table 1



Dans la figure ci-dessus, nous avons donné l'exemple de la proposition d'action « **les producteurs s'organisent pour gérer l'amélioration des routes rurales** ». Cette action peut être liée à différentes questions du territoire. Premièrement, à un problème d'infrastructure dans les zones rurales, car il répond à un besoin immédiat d'améliorer les voies de communication. Par ailleurs, cette action répond également au défi de rééquilibrer les liens ville/campagne, en créant de bonnes conditions de vie en milieu rural. Les enjeux mentionnés, répondent à leur tour à un objectif plus large: repeupler les campagnes pour maintenir l'activité agricole et disposer de main-d'œuvre dans les champs.

Restitution publique

La restitution publique a eu lieu dans les locaux de l'INTECH, le matin du 31 mai 2018, en présence d'une cinquantaine d'acteurs locaux. Au cours de cette activité de clôture, l'équipe franco-argentine a présenté les résultats du Jeu de Territoire, proposant également des temps de débat autour de trois axes: Les enjeux du territoire, les actions et leurs liens avec les enjeux, un nouveau scénario proposé.



¿Et maintenant?

La Perspective Territoriale Participative ne débouche pas sur un document de planification ou un plan stratégique. Il conduit plutôt à un document de réflexion, d'idées et de volontés de changement qui devrait encourager davantage de débats, plus de rencontres avec plus d'acteurs. Imaginer un avenir pour Chascomús n'est pas un travail de ou pour des « experts » venant de l'extérieur ni même de la localité, mais une activité de la communauté qui peut être accompagnée par des experts. Notre travail a tenté de démontrer que cette capacité des acteurs existe et est mobilisable. Le document de cette prospective n'est pas destiné à être un document "final", mais plutôt un déclencheur initial!

Pour citer ce document:

ACTERRA, Albaladejo C., Copello L., Lardon S., 2020. Synthèse de la Prospective Territoriale Participative « CHASCOMÚS 2038 ». Jeu de Territorio 2018 AgroParisTech - INRAE - AGRITERRIS - INTA - Municipalidad de Chascomús. Plaquette AgroParisTech Clermont-Ferrand, France. 4 pages.

Synthèse de la Prospective Territoriale Participative « CHASCOMÚS 2038 »

Une Recherche - Formation - Action dans le cadre d'une coopération internationale

Ce projet a été réalisé par AgroParisTech (France) et l'Universidad Nacional de La Plata (FCAYF : Facultad de Ciencias Agrarias y Forestales) (Argentine), avec la collaboration de l'INRAE de France, et en Argentine du CONICET et l'INTA, dans le cadre du réseau de recherche international AgriteRRIs.

Le dispositif, coordonné par Sylvie Lardon (INRAE / AgroParisTech), Christophe Albaladejo (INRAE / UNLP / FCAYF) et Luciano Copello (UNLP), a été réalisé dans le cadre des interventions des étudiants du Mastère Spécialisé® ACTERRA d'AgroParisTech, sous la direction de Sylvie Lardon. L'atelier participatif, réalisé le lundi 28 mai 2018 et intitulé "Jeu de Territoire", avait pour objectif d'accompagner une réflexion prospective et participative de certains des acteurs de Chascomús sur leur territoire.

Les partenaires à Chascomús

L'équipe AgriteRRIs a travaillé en coopération avec les acteurs locaux: l'INTA et la municipalité. Ainsi, ensemble, ils ont élaboré la problématique centrale de la prospective.



MUNICIPALIDAD DE CHASCOMÚS



Une interrogation pour les 20 prochains années

Quel sera dans les 20 prochaines années le rôle de l'activité agricole dans le territoire de Chascomús et son articulation avec les autres activités économiques fortes: tourisme, commerce, industrie et services ? Quelles actions pouvons-nous nous engager dans les 5 prochaines années ?

La méthode du « Jeu de territoire »

Le **Jeu de Territoire** est une méthode basée sur la participation, impliquant des acteurs locaux (producteurs, institutions, professionnels, etc.), dans la construction commune d'une vision du territoire actuel et futur.

Comment? Différents diagnostics de la situation actuelle ont été effectués puis des scénarios d'avenir possibles à 20 ans, identifiant, au final, des lignes d'action concrètes à 5 ans.



Chronogramme des activités

Présentation de la méthode "Jeu de Territoire"

Introduction au contexte argentin et au territoire de Chascomús aux étudiants et collègues français

Formulation de la demande locale et formation de l'équipe argentine à la méthode

Préparation du "Jeu de Territoire"

Atelier participatif le lundi 28: le "Jeu de territoire"

Restitución publique


Caractéristiques de l'atelier participatif



- Cinq tables de débats en simultané

- Trois étapes clés

➔ Diagnostic actuel, scénario à 20 ans et lignes d'action à 5 ans.



Carte du territoire

- Chacun(e) a été invité(e) à dessiner sur une carte ses informations et idées

- Discussions en pléniers sur les 5 diagnostics et les 5 prospectives des tables.



Scénarios prospectifs et enjeux pour le territoire de Chascomús

Les étudiants de MS ACTERRA, accompagnés de l'équipe argentine, ont travaillé à partir de ce qui a été produit par des acteurs locaux. Les débats de chaque table ont été synthétisés, pour ensuite identifier les grands enjeux pour le territoire de Chascomús. Les titres de chaque carte proviennent d'acteurs locaux.

Scénario de la table 1: Communauté durable, sans inégalité et bonnes pratiques

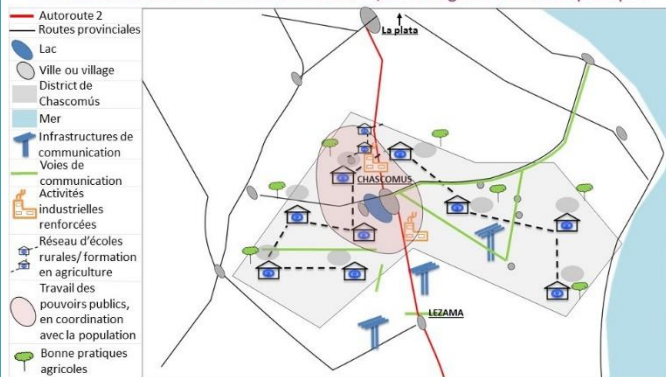


Table 1

Les acteurs ont été projetés vers un Chascomús dont l'image serait dynamique, respectant les espaces naturels, la diversité sociale, et où ils pourraient profiter d'une amélioration de la qualité de vie, grâce aux voies de communication qui unissent les villages.

Enjeux identifiés:

Accessibilité et industrie.

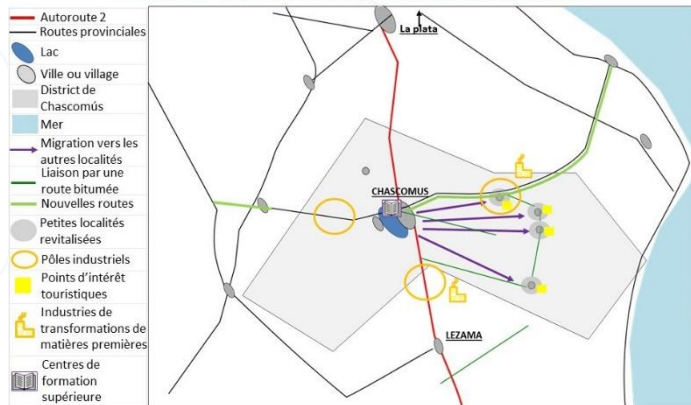
Scénario de la table 2: Développement et décentralisation

Table 2

Les acteurs se projettent vers un Chascomús attractif: l'amélioration des voies de communication au sein du territoire et à l'interface avec les «pôles» environnants qui permettraient de stimuler l'industrie, le tourisme et l'éducation.

Enjeux identifiés:

Accessibilité, industrie et tourisme.



Scénario de la table 3: Croissance planifiée et campagne diversifiée

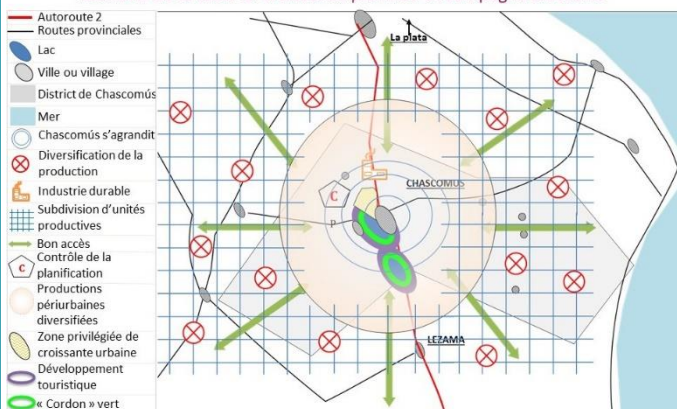


Table 3

Les acteurs sont projetés vers un Chascomús où la croissance serait planifiée. On a vu à l'avenir qu'une urbanisation planifiée, le développement des routes notamment autour des lacs et l'intensification et la diversification des activités agricoles structureraient le développement du territoire.

Enjeux identifiés:

Accessibilité, activités agricoles et planification.

Scénario de la table 2: D'une petite ville de campagne à une quasi conurbation

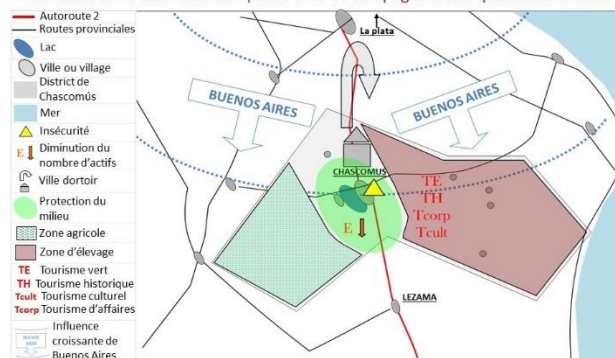


Table 4

Les acteurs sont projetés vers un Chascomús qui souffrirait un afflux de personnes de Buenos Aires et de La Plata. Le pôle urbain deviendrait une "ville dortoir" tandis que les activités du monde rural resteraient inchangées. Un espace protégé garantissant la préservation des milieux aquatiques serait concrétisé.

Enjeux identifiés:

Liens avec l'extérieur, environnement et tourisme.

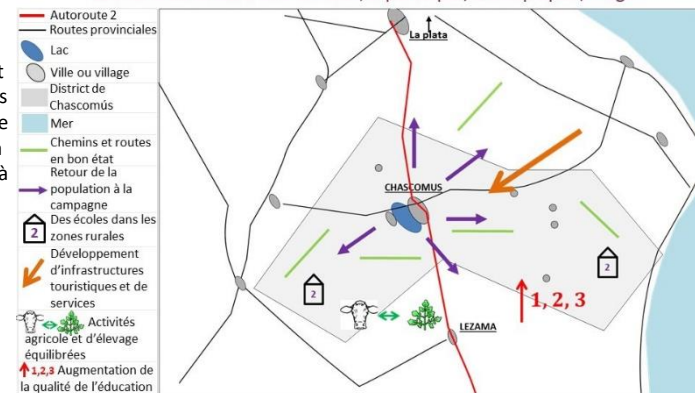
Table 5

Les acteurs ne projettent pas dans une direction précise. Les discussions ont porté principalement sur les problèmes qui devaient être "résolus" pour permettre à la population de retourner à la campagne et inverser l'exode rural actuel. Les thèmes du diagnostic ont été repris.

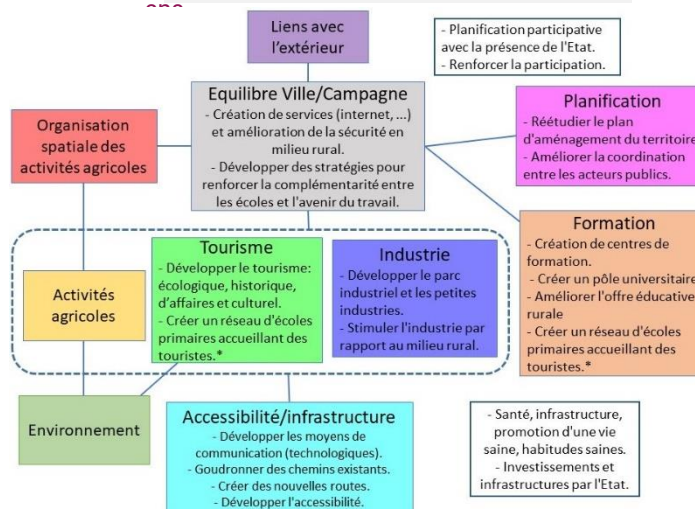
Enjeux identifiés:

Formation et organisation spatiale de l'activité agricole.

Scénario de la table 2: 1-écouter, 2-participer, 3-s'impliquer, 4-agir



Synthèse des enjeux et lignes d'action à 5



Les lignes d'action ont été regroupées selon les principales catégories de défis, représentées dans le schéma à gauche. Aucune action n'affecte directement les activités agricoles.

Cependant, ils le font à travers d'autres défis tels que l'équilibre entre la ville et la campagne, la formation et la planification.

Le besoin a été vu de les intégrer dans une planification du territoire.